

UCHWAŁA Nr XXVII / 215 /2000
RADY GMINY RUDNA
z dnia 28 grudnia 2000 roku

**w sprawie uchwalenia zmiany miejscowego planu zagospodarowania przestrzennego
Gminy Rudna w obrębie Gwizdanów.**

Na podstawie art.7 ust. 1, art. 18 ust. 2 pkt. 5 ustawy z dnia 8 marca 1990 r. o samorządzie gminnym (Dz. U. z 1996 r. Nr 13, poz. 74 ze zmianami) oraz art. 26 ustawy z dnia 7 lipca 1994 r. o zagospodarowaniu przestrzennym (Dz. U. z 1999 r. ze zmianami) Rada Gminy Rudna uchwala, co następuje:

§ 1

1. Uchwala się zmianę miejscowego ogólnego planu zagospodarowania przestrzennego gminy Rudna zatwierdzonego Uchwałą Gminnej Rady Narodowej Nr XXX/67/83 z dnia 20 stycznia 1983 r. (Dziennik Urzędowy Województwa Legnickiego nr 27 poz. 427 z dnia 29 grudnia 1990 r).
2. Na zmianę, o której mowa w §1 składają się miejscowe plany zagospodarowania przestrzennego fragmentów obrębu Gwizdanów, przeznaczonych pod zalesienia oraz zabudowę mieszkaniową jednorodzinną wraz z usługami, jako funkcją towarzyszącą.
3. Ustalenia planu obejmują określenie zasad zalesień oraz kształtowania zabudowy, w tym:
 - 1) granic i wielkości terenu,
 - 2) linii zabudowy,
 - 3) wysokości zabudowy,
 - 4) obsługi komunikacyjnej i uzbrojenia inżynierskiego terenu,
 - 5) tymczasowego sposobu użytkowaniaoraz określenia zasad ochrony środowiska kulturowego i naturalnego a także skutków prawnych uchwalenia planu.
4. Na plan składają się : niniejsza uchwała oraz rysunki planu w skali 1:2000, stanowiące załączniki nr 1 i 2 do uchwały.

§ 2

1. Dla terenu oznaczonego symbolem **5.1MN/U** i **5.2MN/U** oraz **5RO** (działka nr 15/4 – o pow. 2, 58 ha) ustala się przeznaczenie pod zabudowę mieszkaniową jednorodzinną z usługami towarzyszącymi oraz uprawy ogrodnicze. Przeznaczenie dotyczy terenów:
 - a) **5.1MN/U** – części działki 15/4 o powierzchni 0,44 ha,
 - b) **5.2MN/U** – części działki 15/4 o powierzchni 0,35 ha,
 - c) **5RO** – części działki 15/4 o powierzchni 1,79 ha.
1. Teren **5.1MN/U** i **5.2MN/U** przeznaczony jest pod zabudowę mieszkaniową jednorodzinną wraz z usługami jako funkcją towarzyszącą:
 - a) Nieprzekraczalna linia zabudowy w odległości 8,0 m od granicy działki z istniejącą drogą (działka nr 33/1). Maksymalna wysokość zabudowy dwie kondygnacje z dachem dwuspadowym, o symetrycznych połaciach i kącie nachylenia min. 35⁰. Dopuszcza się poddasze użytkowe. Poziom posadowienia parteru maksymalnie 0,4 m nad poziomem

terenu. Garaż, obiekty gospodarcze i usługowe jako budynki wolnostojące o formach nawiązujących do obiektu mieszkalnego. Wszystkie obiekty na działce swoją skalą i wystrojem zewnętrznym powinny nawiązywać do historycznie ukształtowanego otoczenia w obszarze zabudowanym wsi. Zakaz lokalizacji blaszanych garaży i innych tego typu obiektów tymczasowych. Ogrodzenie w formie przęseł z materiałów naturalnych (drewno, kamień, cegła itp.). Zakaz ogradzania siatką i prefabrykatami betonowymi. Wysokość ogrodzenia od strony istniejącej drogi max. 1,2 m.

- b) Uciążliwość usług na działce nie może przekraczać granic działki.
 - c) Obsługa komunikacyjna od strony północnej, z istniejącej drogi (działka nr 33/1).
 - d) Zaopatrzenie w energię elektryczną, wodę, gaz z istniejących i projektowanych sieci. Odprowadzenie ścieków do kanalizacji zbiorczej. Ogrzewanie indywidualne: olejowe, gazem lub elektryczne. Przyłącza wykonać należy zgodnie z technicznymi warunkami podanymi przez właścicieli lub użytkowników sieci. Trasy przyłączy należy określić w projekcie budowlanym. Odpadki zbierać do szczelnych pojemników i wywozić na wysypisko gminne.
 - e) Do czasu realizacji funkcji ustalonych w planie ustala się tymczasowy sposób zagospodarowania terenu zgodny z istniejącym użytkowaniem i zainwestowaniem na działce.
2. Teren **SRO** przeznaczony jest pod uprawy polowe z zakresu ogrodnictwa. Wprowadza się zakaz lokalizacji wszelkiej zabudowy. Uprawy prowadzić zgodnie z istniejącymi warunkami siedliskowymi. Do czasu realizacji docelowych funkcji, określonych w planie, ustala się tymczasowy sposób użytkowania zgodny z istniejącym zainwestowaniem i zagospodarowaniem na działce.

§ 3

Dla terenu **SRL** (załącznik nr2 w skali 1: 1000 do uchwały) ustala się:

- 1) Teren przeznaczony pod zalesienie – część działki nr 170 o powierzchni 0,28 ha.
- 2) Teren należy zalesić do warunków siedliskowych oraz prowadzić na nich gospodarkę leśną na podstawie przepisów szczególnych.
- 3) Projekt urządzenia lasu należy uzgodnić z właściwym w sprawach gazownictwa organem administracji specjalnej w zakresie ewentualnej kolizji z przesyłowymi urządzeniami gazowymi.
- 4) Do terenów objętych planem oraz jego przedmiotu mają zastosowanie przepisy ustawy z dnia 28 września 1991 r. o lasach (Dz. U. Nr 101, poz. 444 wraz z późn. zm.) oraz wydane na jej podstawie przepisy wykonawcze.

§ 4

Ustala się ochronę potencjalnych znalezisk archeologicznych i zobowiązuje się inwestora po dokonaniu odkrycia do bezzwłocznego powiadomienia organów służby ochrony zabytków. Zobowiązuje się realizatorów planu do zapewnienia na czas robót ziemnych nadzoru archeologicznego oraz sfinansowania, w razie potrzeby, ratowniczych robót archeologicznych.

§ 5

Gdy właściciel zbywa nieruchomość, której wartość - w związku z uchwaleniem niniejszego planu- wzrosła Wójt Gminy Rudna decyzja pobiera jednorazowa opłatę w wysokości 30% wzrostu wartości nieruchomości.

§ 6

Plan jest przepisem gminnym i stanowi podstawę do ustalania warunków zabudowy i zagospodarowania terenu.

§ 7


1. Z dniem wejścia planu w życie wygasają ustalenia miejscowego ogólnego planu zagospodarowania przestrzennego gminy Rudna dotyczące terenów objętych planem miejscowym.
2. Z dniem wejścia planu w życie tracą moc decyzje o ustalaniu warunków zabudowy i zagospodarowania terenu, sprzeczne z ustaleniami planu niniejszego.

§ 8

Wykonanie uchwały powierza się Zarządowi Gminy Rudna.

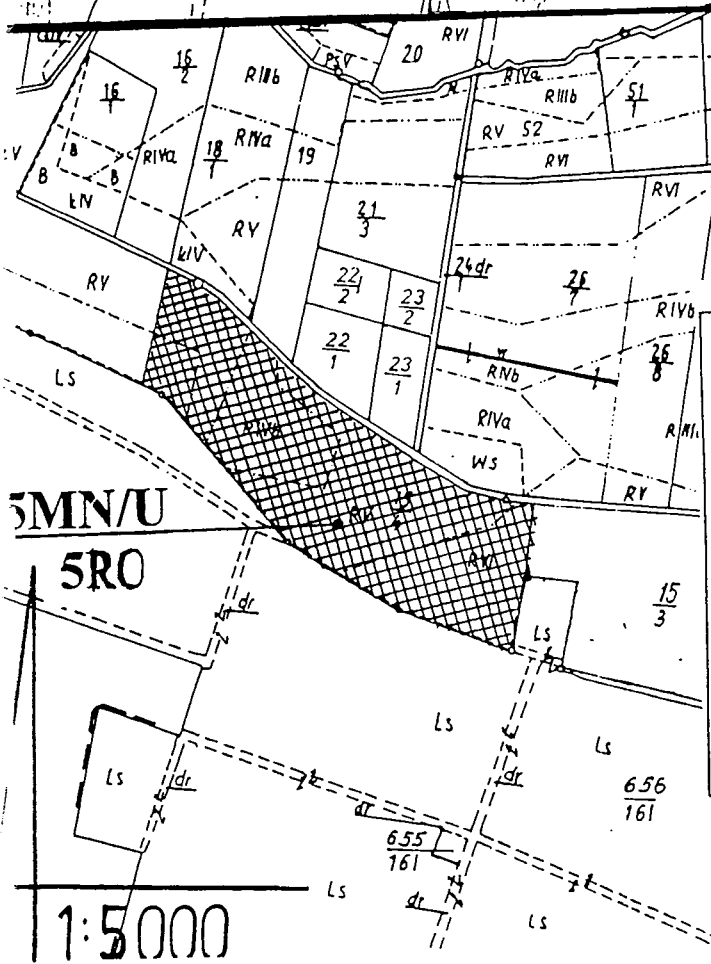
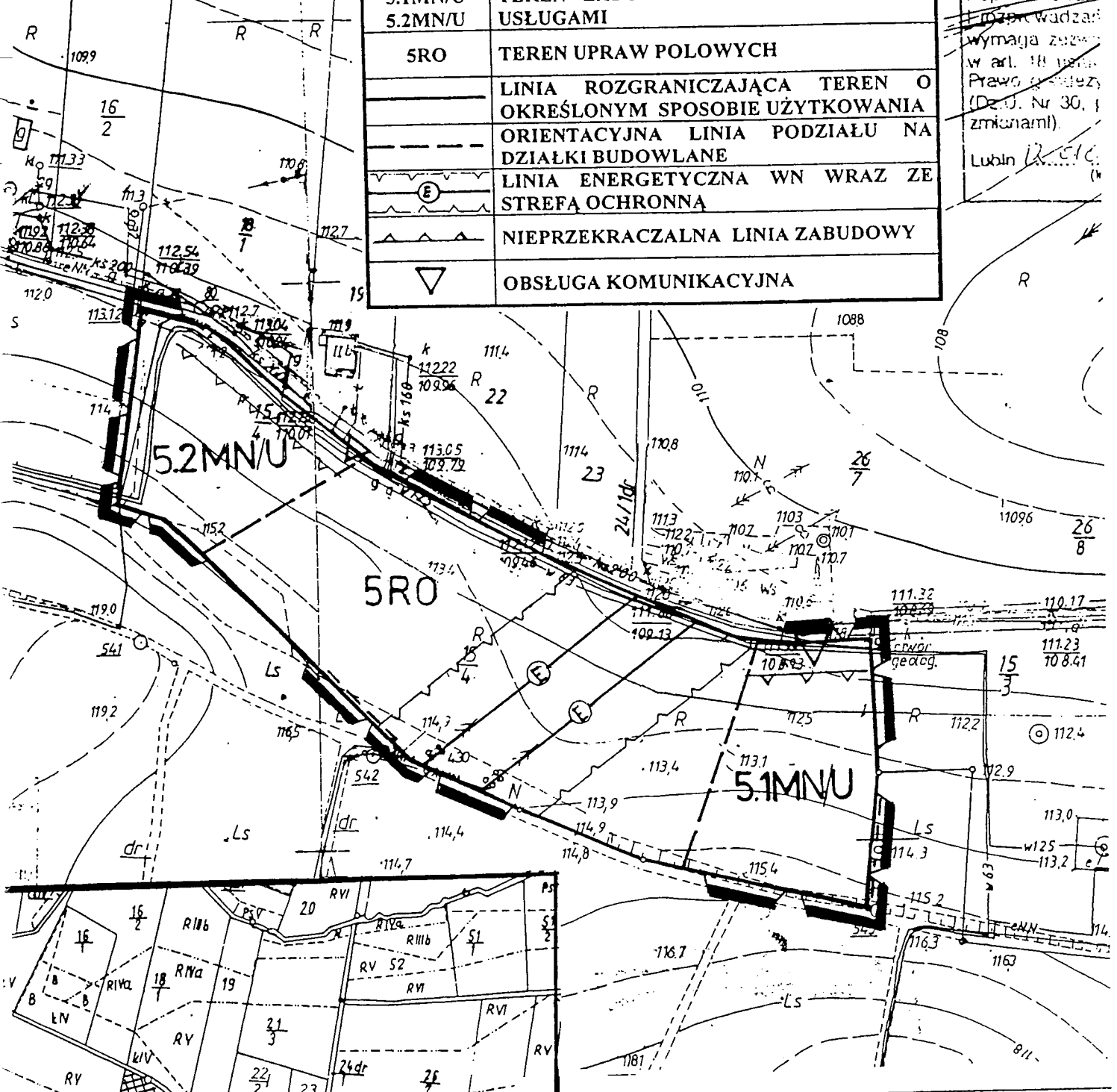
§ 9

Uchwała wchodzi w życie po upływie 14 dni od dnia jej publikowania w Dzienniku Urzędowym Województwa Dolnośląskiego.

A handwritten signature in black ink, consisting of several vertical and diagonal strokes, located in the lower right quadrant of the page.

5.1MN/U	TEREN ZABUDOWY MIESZKANIOWEJ Z USŁUGAMI
5.2MN/U	TEREN UPRAW POLOWYCH
5RO	TEREN UPRAW POLOWYCH
—	LINIA ROZGRANICZAJĄCA TEREN O OKREŚLONYM SPOSOBIE UŻYTKOWANIA
- - -	ORIENTACYJNA LINIA PODZIAŁU NA DZIAŁKI BUDOWLANE
⊕	LINIA ENERGETYCZNA WN WRAZ ZE STREFĄ OCHRONNĄ
▲▲▲	NIEPRZEKACZALNA LINIA ZABUDOWY
▽	OBSŁUGA KOMUNIKACYJNA

Reprodukcja planu
 i jego wariantów
 wymaga zezwolenia
 w art. 18 ustawy
 Prawo gminne
 (Dz.U. Nr 30, poz. 2301 z
 zmianami)
 Lublin 12.01.00



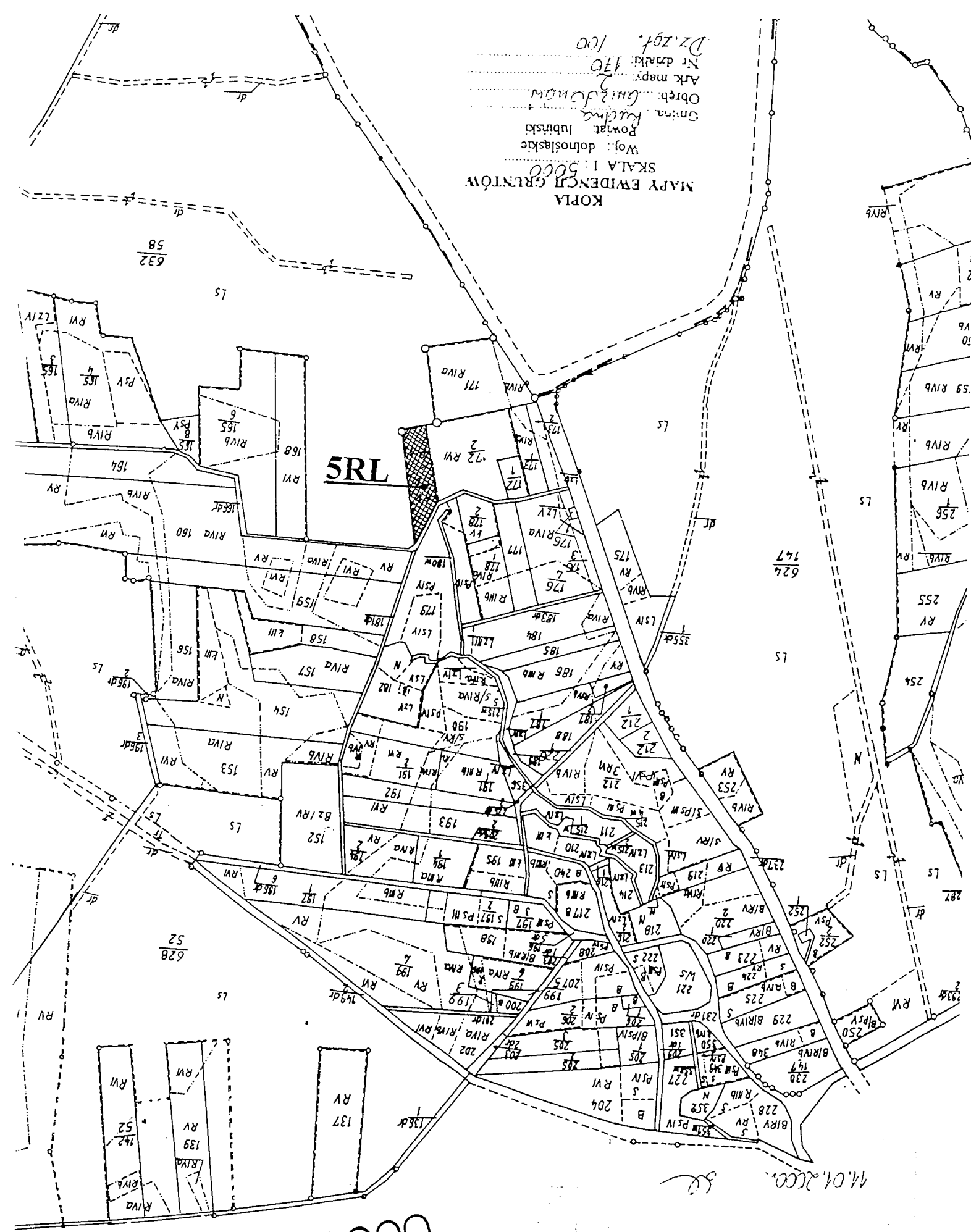
Miejscowy plan zagospodarowania przestrzennego
 działki nr 15/4 położonej we wsi Gwizdanów
 w gminie Rudna
 Załącznik nr 1 do Uchwały Rady Gminy Rudna
 Nr XXVII/215/2000 z dnia 28.12. 2000 r.
 Skala 1 : 2000

Opracowała:
 mgr inż. arch.
 Edyta Wojtowicz

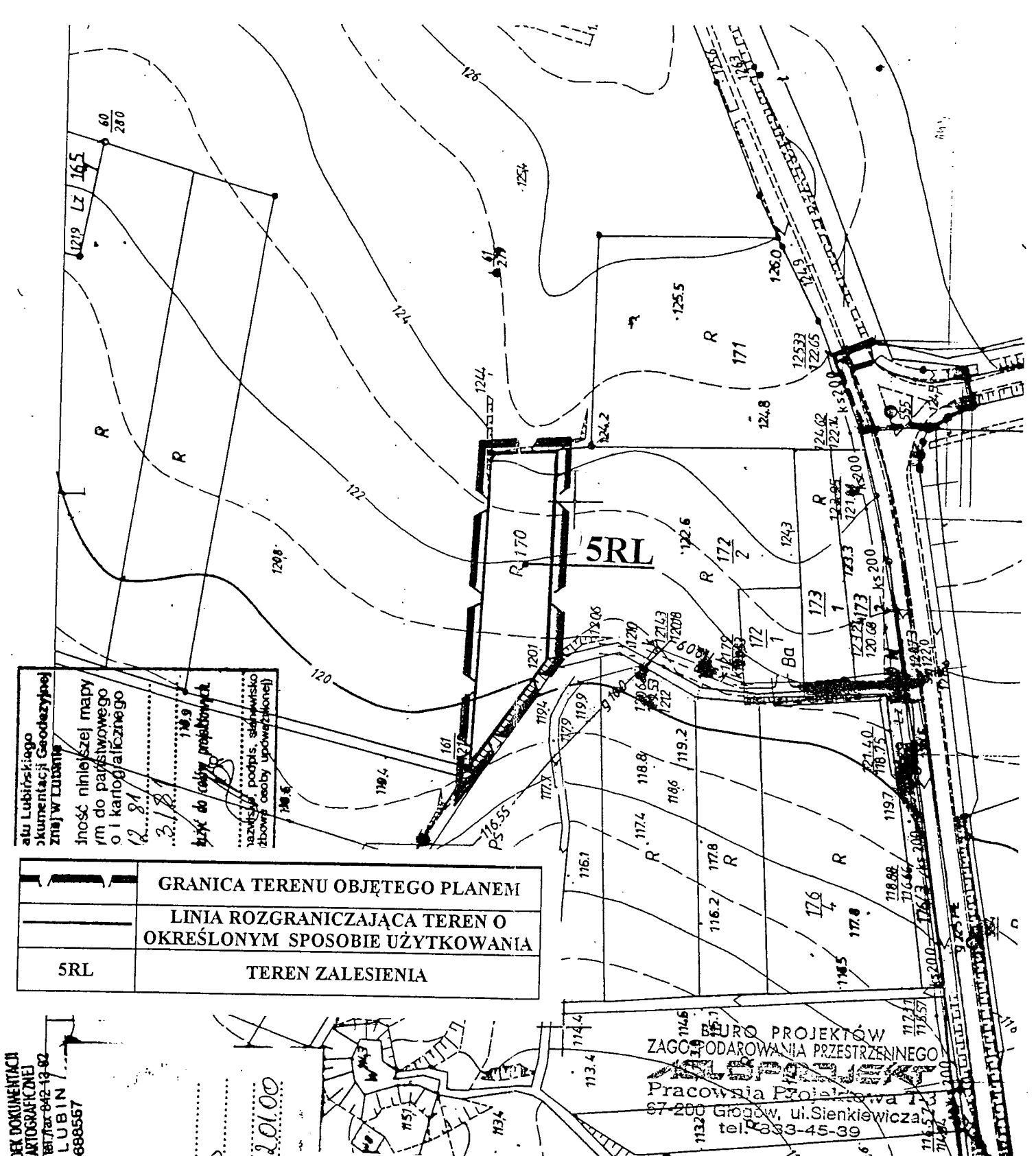
Główny projektant :
 mgr Wojciech Gębarski
 nr upr. 165/87
GŁÓWNY PROJEKTANT
 mgr Wojciech Gębarski
 Luty 2000 r. S.H. Poczta 15-000
 20-000 (Dz.U. 165/87)
 165/87

Głogów - Rudna

1:5000



KOPIA
MAPY EVIDENCJI GRUNTÓW
SKALA 1:5000
Woj. dolnośląskie
Powiat lubuski
Gmina Rudna
Obręb: Gwizdanów
Ark. mapy: 170
Nr działki: 170
Dz. zgł. 100



aktu Lubuskiego
dokumentacji Geodezyjnej
Zniw/LUBIN
Iność niniejszej mapy
m do państwowego
o i kartograficznego
R. 81
2.1.8
burk do celów projektowych
170.9
170.6
170.5
170.4
170.3
170.2
170.1
170.0
169.9
169.8
169.7
169.6
169.5
169.4
169.3
169.2
169.1
169.0
168.9
168.8
168.7
168.6
168.5
168.4
168.3
168.2
168.1
168.0
167.9
167.8
167.7
167.6
167.5
167.4
167.3
167.2
167.1
167.0
166.9
166.8
166.7
166.6
166.5
166.4
166.3
166.2
166.1
166.0
165.9
165.8
165.7
165.6
165.5
165.4
165.3
165.2
165.1
165.0
164.9
164.8
164.7
164.6
164.5
164.4
164.3
164.2
164.1
164.0
163.9
163.8
163.7
163.6
163.5
163.4
163.3
163.2
163.1
163.0
162.9
162.8
162.7
162.6
162.5
162.4
162.3
162.2
162.1
162.0
161.9
161.8
161.7
161.6
161.5
161.4
161.3
161.2
161.1
161.0
160.9
160.8
160.7
160.6
160.5
160.4
160.3
160.2
160.1
160.0
159.9
159.8
159.7
159.6
159.5
159.4
159.3
159.2
159.1
159.0
158.9
158.8
158.7
158.6
158.5
158.4
158.3
158.2
158.1
158.0
157.9
157.8
157.7
157.6
157.5
157.4
157.3
157.2
157.1
157.0
156.9
156.8
156.7
156.6
156.5
156.4
156.3
156.2
156.1
156.0
155.9
155.8
155.7
155.6
155.5
155.4
155.3
155.2
155.1
155.0
154.9
154.8
154.7
154.6
154.5
154.4
154.3
154.2
154.1
154.0
153.9
153.8
153.7
153.6
153.5
153.4
153.3
153.2
153.1
153.0
152.9
152.8
152.7
152.6
152.5
152.4
152.3
152.2
152.1
152.0
151.9
151.8
151.7
151.6
151.5
151.4
151.3
151.2
151.1
151.0
150.9
150.8
150.7
150.6
150.5
150.4
150.3
150.2
150.1
150.0
149.9
149.8
149.7
149.6
149.5
149.4
149.3
149.2
149.1
149.0
148.9
148.8
148.7
148.6
148.5
148.4
148.3
148.2
148.1
148.0
147.9
147.8
147.7
147.6
147.5
147.4
147.3
147.2
147.1
147.0
146.9
146.8
146.7
146.6
146.5
146.4
146.3
146.2
146.1
146.0
145.9
145.8
145.7
145.6
145.5
145.4
145.3
145.2
145.1
145.0
144.9
144.8
144.7
144.6
144.5
144.4
144.3
144.2
144.1
144.0
143.9
143.8
143.7
143.6
143.5
143.4
143.3
143.2
143.1
143.0
142.9
142.8
142.7
142.6
142.5
142.4
142.3
142.2
142.1
142.0
141.9
141.8
141.7
141.6
141.5
141.4
141.3
141.2
141.1
141.0
140.9
140.8
140.7
140.6
140.5
140.4
140.3
140.2
140.1
140.0
139.9
139.8
139.7
139.6
139.5
139.4
139.3
139.2
139.1
139.0
138.9
138.8
138.7
138.6
138.5
138.4
138.3
138.2
138.1
138.0
137.9
137.8
137.7
137.6
137.5
137.4
137.3
137.2
137.1
137.0
136.9
136.8
136.7
136.6
136.5
136.4
136.3
136.2
136.1
136.0
135.9
135.8
135.7
135.6
135.5
135.4
135.3
135.2
135.1
135.0
134.9
134.8
134.7
134.6
134.5
134.4
134.3
134.2
134.1
134.0
133.9
133.8
133.7
133.6
133.5
133.4
133.3
133.2
133.1
133.0
132.9
132.8
132.7
132.6
132.5
132.4
132.3
132.2
132.1
132.0
131.9
131.8
131.7
131.6
131.5
131.4
131.3
131.2
131.1
131.0
130.9
130.8
130.7
130.6
130.5
130.4
130.3
130.2
130.1
130.0
129.9
129.8
129.7
129.6
129.5
129.4
129.3
129.2
129.1
129.0
128.9
128.8
128.7
128.6
128.5
128.4
128.3
128.2
128.1
128.0
127.9
127.8
127.7
127.6
127.5
127.4
127.3
127.2
127.1
127.0
126.9
126.8
126.7
126.6
126.5
126.4
126.3
126.2
126.1
126.0
125.9
125.8
125.7
125.6
125.5
125.4
125.3
125.2
125.1
125.0
124.9
124.8
124.7
124.6
124.5
124.4
124.3
124.2
124.1
124.0
123.9
123.8
123.7
123.6
123.5
123.4
123.3
123.2
123.1
123.0
122.9
122.8
122.7
122.6
122.5
122.4
122.3
122.2
122.1
122.0
121.9
121.8
121.7
121.6
121.5
121.4
121.3
121.2
121.1
121.0
120.9
120.8
120.7
120.6
120.5
120.4
120.3
120.2
120.1
120.0
119.9
119.8
119.7
119.6
119.5
119.4
119.3
119.2
119.1
119.0
118.9
118.8
118.7
118.6
118.5
118.4
118.3
118.2
118.1
118.0
117.9
117.8
117.7
117.6
117.5
117.4
117.3
117.2
117.1
117.0
116.9
116.8
116.7
116.6
116.5
116.4
116.3
116.2
116.1
116.0
115.9
115.8
115.7
115.6
115.5
115.4
115.3
115.2
115.1
115.0
114.9
114.8
114.7
114.6
114.5
114.4
114.3
114.2
114.1
114.0
113.9
113.8
113.7
113.6
113.5
113.4
113.3
113.2
113.1
113.0
112.9
112.8
112.7
112.6
112.5
112.4
112.3
112.2
112.1
112.0
111.9
111.8
111.7
111.6
111.5
111.4
111.3
111.2
111.1
111.0
110.9
110.8
110.7
110.6
110.5
110.4
110.3
110.2
110.1
110.0
109.9
109.8
109.7
109.6
109.5
109.4
109.3
109.2
109.1
109.0
108.9
108.8
108.7
108.6
108.5
108.4
108.3
108.2
108.1
108.0
107.9
107.8
107.7
107.6
107.5
107.4
107.3
107.2
107.1
107.0
106.9
106.8
106.7
106.6
106.5
106.4
106.3
106.2
106.1
106.0
105.9
105.8
105.7
105.6
105.5
105.4
105.3
105.2
105.1
105.0
104.9
104.8
104.7
104.6
104.5
104.4
104.3
104.2
104.1
104.0
103.9
103.8
103.7
103.6
103.5
103.4
103.3
103.2
103.1
103.0
102.9
102.8
102.7
102.6
102.5
102.4
102.3
102.2
102.1
102.0
101.9
101.8
101.7
101.6
101.5
101.4
101.3
101.2
101.1
101.0
100.9
100.8
100.7
100.6
100.5
100.4
100.3
100.2
100.1
100.0
99.9
99.8
99.7
99.6
99.5
99.4
99.3
99.2
99.1
99.0
98.9
98.8
98.7
98.6
98.5
98.4
98.3
98.2
98.1
98.0
97.9
97.8
97.7
97.6
97.5
97.4
97.3
97.2
97.1
97.0
96.9
96.8
96.7
96.6
96.5
96.4
96.3
96.2
96.1
96.0
95.9
95.8
95.7
95.6
95.5
95.4
95.3
95.2
95.1
95.0
94.9
94.8
94.7
94.6
94.5
94.4
94.3
94.2
94.1
94.0
93.9
93.8
93.7
93.6
93.5
93.4
93.3
93.2
93.1
93.0
92.9
92.8
92.7
92.6
92.5
92.4
92.3
92.2
92.1
92.0
91.9
91.8
91.7
91.6
91.5
91.4
91.3
91.2
91.1
91.0
90.9
90.8
90.7
90.6
90.5
90.4
90.3
90.2
90.1
90.0
89.9
89.8
89.7
89.6
89.5
89.4
89.3
89.2
89.1
89.0
88.9
88.8
88.7
88.6
88.5
88.4
88.3
88.2
88.1
88.0
87.9
87.8
87.7
87.6
87.5
87.4
87.3
87.2
87.1
87.0
86.9
86.8
86.7
86.6
86.5
86.4
86.3
86.2
86.1
86.0
85.9
85.8
85.7
85.6
85.5
85.4
85.3
85.2
85.1
85.0
84.9
84.8
84.7
84.6
84.5
84.4
84.3
84.2
84.1
84.0
83.9
83.8
83.7
83.6
83.5
83.4
83.3
83.2
83.1
83.0
82.9
82.8
82.7
82.6
82.5
82.4
82.3
82.2
82.1
82.0
81.9
81.8
81.7
81.6
81.5
81.4
81.3
81.2
81.1
81.0
80.9
80.8
80.7
80.6
80.5
80.4
80.3
80.2
80.1
80.0
79.9
79.8
79.7
79.6
79.5
79.4
79.3
79.2
79.1
79.0
78.9
78.8
78.7
78.6
78.5
78.4
78.3
78.2
78.1
78.0
77.9
77.8
77.7
77.6
77.5
77.4
77.3
77.2
77.1
77.0
76.9
76.8
76.7
76.6
76.5
76.4
76.3
76.2
76.1
76.0
75.9
75.8
75.7
75.6
75.5
75.4
75.3
75.2
75.1
75.0
74.9
74.8
74.7
74.6
74.5
74.4
74.3
74.2
74.1
74.0
73.9
73.8
73.7
73.6
73.5
73.4
73.3
73.2
73.1
73.0
72.9
72.8
72.7
72.6
72.5
72.4
72.3
72.2
72.1
72.0
71.9
71.8
71.7
71.6
71.5
71.4
71.3
71.2
71.1
71.0
70.9
70.8
70.7
70.6
70.5
70.4
70.3
70.2
70.1
70.0
69.9
69.8
69.7
69.6
69.5
69.4
69.3
69.2
69.1
69.0
68.9
68.8
68.7
68.6
68.5
68.4
68.3
68.2
68.1
68.0
67.9
67.8
67.7
67.6
67.5
67.4
67.3
67.2
67.1
67.0
66.9
66.8
66.7
66.6
66.5
66.4
66.3
66.2
66.1
66.0
65.9
65.8
65.7
65.6
65.5
65.4
65.3
65.2
65.1
65.0
64.9
64.8
64.7
64.6
64.5
64.4
64.3
64.2
64.1
64.0
63.9
63.8
63.7
63.6
63.5
63.4
63.3
63.2
63.1
63.0
62.9
62.8
62.7
62.6
62.5
62.4
62.3
62.2
62.1
62.0
61.9
61.8
61.7
61.6
61.5
61.4
61.3
61.2
61.1
61.0
60.9
60.8
60.7
60.6
60.5
60.4
60.3
60.2
60.1
60.0
59.9
59.8
59.7
59.6
59.5
59.4
59.3
59.2
59.1
59.0
58.9
58.8
58.7
58.6
58.5
58.4
58.3
58.2
58.1
58.0
57.9
57.8
57.7
57.6
57.5
57.4
57.3
57.2
57.1
57.0
56.9
56.8
56.7
56.6
56.5
56.4
56.3
56.2
56.1
56.0
55.9
55.8
55.7
55.6
55.5
55.4
55.3
55.2
55.1
55.0
54.9
54.8
54.7
54.6
54.5
54.4
54.3
54.2
54.1
54.0
53.9
53.8
53.7
53.6
53.5
53.4
53.3
53.2
53.1
53.0
52.9
52.8
52.7
52.6
52.5
52.4
52.3
52.2
52.1
52.0
51.9
51.8
51.7
51.6
51.5
51.4
51.3
51.2
51.1
51.0
50.9
50.8
50.7
50.6
50.5
50.4
50.3
50.2
50.1
50.0
49.9
49.8
49.7
49.6
49.5
49.4
49.3
49.2
49.1
49.0
48.9
48.8
48.7
48.6
48.5
48.4
48.3
48.2
48.1
48.0
47.9
47.8
47.7
47.6
47.5
47.4
47.3
47.2
47.1
47.0
46.9
46.8
46.7
46.6
46.5
46.4
46.3
46.2
46.1
46.0
45.9
45.8
45.7
45.6
45.5
45.4
45.3
45.2
45.1
45.0
44.9
44.8
44.7
44.6
44.5
44.4
44.3
44.2
44.1
44.0
43.9
43.8
43.7
43.6
43.5
43.4
43.3
43.2
43.1
43.0
42.9
42.8
42.7
42.6
42.5
42.4
42.3
42.2
42.1
42.0
41.9
41.8
41.7
41.6
41.5
41.4
41.3
41.2
41.1
41.0
40.9
40.8
40.7
40.6
40.5
40.4
40.3
40.2
40.1
40.0
39.9
39.8
39.7
39.6
39.5
39.4
39.3
39.2
39.1
39.0
38.9
38.8
38.7
38.6
38.5
38.4
38.3
38.2
38.1
38.0
37.9
37.8
37.7
37.6
37.5
37.4
37.3
37.2
37.1
37.0
36.9
36.8
36.7
36.6
36.5
36.4
36.3
36.2
36.1
36.0
35.9
35.8
35.7
35.6
35.5
35.4
35.3
35.2
35.1
35.0
34.9
34.8
34.7
34.6
34.5
34.4
34.3
34.2
34.1
34.0
33.9
33.8
33.7
33.6
33.5
33.4
33.3
33.2
33.1
33.0
32.9
32.8
32.7
32.6
32.5
32.4
32.3
32.2
32.1
32.0
31.9
31.8
31.7
31.6
31.5
31.4
31.3
31.2
31.1
31.0
30.9
30.8
30.7
30.6
30.5
30.4
30.3
30.2
30.1
30.0
29.9
29.8
29.7
29.6
29.5
29.4
29.3
29.2
29.1
29.0
28.9
28.8
28.7
28.6
28.5
28.4
28.3
28.2
28.1
28.0
27.9
27.8
27.7
27.6
27.5
27.4
27.3
27.2
27.1
27.0
26.9
26.8
26.7
26.6
26.5
26.4
26.3
26.2
26.1
26.0
25.9
25.8
25.7
25.6
25.5
25.4
25.3
25.2
25.1
25.0
24.9
24.8
24.7
24.6
24.5
24.4
24.3
24.2
24.1
24.0
23.9
23.8
23.7
23.6
23.5
23.4
23.3
23.2
23.1
23.0
22.9
22.8
22.7
22.6
22.5
22.4
22.3
22.2
22.1
22.0
21.9
21.8
21.7
21.6
21.5
21.4
21.3
21.2
21.1
21.0
20.9
20.8
20.7
20.6
20.5
20.4
20.3
20.2
20.1
20.0
19.9
19.8
19.7
19.6
19.5
19.4
19.3
19.2
19.1
19.0
18.9
18.8
18.7
18.6
18.5
18.4
18.3
18.2
18.1
18.0
17.9
17.8
17.7
17.6
17.5
17.4
17.3
17.2
17.1
17.0
16.9
16.8
16.7
16.6
16.5
16.4
16.3
16.2
16.1
16.0
15.9
15.8
15.7
15.6
15.5
15.4
15.3
15.2
15.1
15.0
14.9
14.8
14.7
14.6
14.5
14.4
14.3
14.2
14.1
14.0
13.9
13.8
13.7
13.6
13.5
13.4
13.3
13.2
13.1
13.0
12.9
12.8
12.7
12.6
12.5
12.4
12.3
12.2
12.1
12.0
11.9
11.8
11.7
11.6
11.5
11.4
11.3
11.2
11.1
11.0
10.9
10.8
10.7
10.6
10.5
10.4
10.3
10.2
10.1
10.0
9.9
9.8
9.7
9.6
9.5
9.4
9.3
9.2
9.1
9.0
8.9
8.8
8.7
8.6
8.5
8.4
8.3
8.2
8.1
8.0
7.9
7.8
7.7
7.6
7.5
7.4
7.3
7.2
7.1
7.0
6.9
6.8
6.7
6.6
6.5
6.4
6.3
6.2
6.1
6.0
5.9
5.8
5.7
5.6
5.5
5.4
5.3
5.2
5.1
5.0
4.9
4.8
4.7
4.6
4.5
4.4
4.3
4.2
4.1
4.0
3.9
3.8
3.7
3.6
3.5
3.4
3.3
3.2
3.1
3.0
2.9
2.8
2.7
2.6
2.5
2.4
2.3
2.2
2.1
2.0
1.9
1.8
1.7
1.6
1.5
1.4
1.3
1.2
1.1
1.0
0.9
0.8
0.7
0.6
0.5
0.4
0.3
0.2
0.1
0.0

GRANICA TERENU OBJĘTEGO PLANEM	
LINIA ROZGRANICZAJĄCA TEREN O OKREŚLONYM SPOSOBIE UŻYTKOWANIA	
5RL	TEREN ZALESIENIA

POWATOWY OŚRODEK DOKUMENTACJI
GEODEZYJNEJ I KARTOGRAFICZNEJ